

RESOLUCIÓN NÚMERO 0005951 DE 2015

**( 31 DIC 2015 )**

"Por la cual se expide la categorización de las vías que conforman el Sistema Nacional de Carreteras o Red Vial Nacional correspondientes al Departamento del Valle del Cauca"

EL DIRECTOR DE INFRAESTRUCTURA

En ejercicio de sus atribuciones constitucionales y legales, en especial las conferidas en el parágrafo 1º del artículo 3 de la Resolución 1240 de 2013 y,

## CONSIDERANDO:

Que el Ministerio de Transporte tiene como objetivo principal la formulación y adopción de las políticas, planes, programas, proyectos y regulación económica en materia de transporte, tránsito e infraestructura de los modos de transporte carretero, marítimo, fluvial, férreo, aéreo y la regulación técnica en materia de transporte y tránsito.

Que la Ley 105 de 1993\_ define las competencias sobre la Infraestructura de Transporte estableciendo que las vías nacionales son aquellas a cargo de la Nación, las vías departamentales son aquellas a cargo de los departamentos y las vías municipales y distritales aquellas a cargo de los municipios.

Que la Ley 1228 de 2008 en su artículo 1 determina que: *"Las vías que conforman el Sistema Nacional de Carreteras o Red Vial Nacional se denominan arteriales o de primer orden, intermunicipales o de segundo orden y veredales o de tercer orden. Estas categorías podrán corresponder a carreteras a cargo de la Nación, los departamentos, los distritos especiales y los municipios. El Ministerio de Transporte será la autoridad que mediante criterios técnicos, determine a qué categoría pertenecen"*.

Que la Resolución 1240 de 2013 adopta los criterios técnicos de Funcionalidad de la vía, Tránsito Promedio Diario – TPD, Diseño y/o características geométricas de la vía y Población para categorizar las vías que conforman el Sistema Nacional de Carreteras o Red Vial Nacional denominadas arteriales o de primer orden, intermunicipales o de segundo orden y veredales o de tercer orden, adopta la Matriz y la Guía Metodológica para categorizar la Red Vial Nacional, denominadas

0005951

**31 DIC 2015**

"Por la cual se expide la categorización de las vías que conforman el Sistema Nacional de Carreteras o Red Vial Nacional correspondientes al Departamento del Valle del Cauca"

arteriales o de primer orden, intermunicipales o de segundo orden y veredales o de tercer orden, e indica que el Instituto Nacional de Vías (Invías), la Agencia Nacional de Infraestructura, los departamentos, municipios y distritos especiales, deberán diligenciar la Matriz que contiene los criterios técnicos de categorización de las vías de su competencia, sobre la infraestructura vial existente, usando la Guía Metodológica.

Que una vez revisada la información remitida a este Ministerio, mediante los documentos con radicados 20143210633592 de fecha 04 de Noviembre del 2014, 20153210256942 de fecha 08 de Mayo del 2015, 20153210353332 de fecha 23 de Junio del 2015, 20153210687372 del 26 de Noviembre del 2015, 20153210687422 del 26 de Noviembre del 2015, ésta se encontró completa u debidamente diligenciada, revisada y aprobada dicha información por este Ministerio.

Que el contenido de la presente resolución fue publicado en la página web del Ministerio en cumplimiento de lo determinado en el literal 8 del artículo 8 de la Ley 1437 de 2011 el día 30 de diciembre de 2015 con el objeto de recibir opiniones, sugerencias o propuestas alternativas.

En mérito de lo expuesto,

**RESUELVE:**

**ARTÍCULO 1º.** Determinar la categoría de las vías correspondientes al Departamento del Valle del Cauca así:

NOMBRE DE LA VÍA	CATEGORIA
05VL04 Buenaventura (Cruce Ruta 4001 Gallinero) - Cruce Aguadulce	Vía de Primer Orden
05VL04-1 Cruce Aguadulce - Bahía Málaga	Vía de Segundo Orden
19VL01 Ramal a Dagua	Vía de Segundo Orden
19VL02 Cruce Ruta 1901 - Bitaco - La Cumbre - Pavas - Restrepo	Vía de Segundo Orden
23VL02 Yumbo - La Cumbre	Vía de Segundo Orden
23VL04 Vijes - Restrepo	Vía de Segundo Orden
23VL09 Roldanillo - El Dovio	Vía de Segundo Orden
23VL10 San Luis - La Unión - Quebradagrande	Vía de Segundo Orden
23VL13 Trujillo - Rio Frio	Vía de Segundo Orden
23VL13-1 Darién - Fenicia - Trujillo	Vía de Tercer Orden
23VL13-2 Trujillo - La Tulia - Roldanillo	Vía de Segundo Orden
23VL13-3 Versalles - Argelia	Vía de Tercer Orden

0005951

**31 DIC 2015**

"Por la cual se expide la categorización de las vías que conforman el Sistema Nacional de Carreteras o Red Vial Nacional correspondientes al Departamento del Valle del Cauca"

NOMBRE DE LA VÍA	CATEGORIA
23VL13-5 Ansermanuevo - La Quebra de San Pablo - El Águila	Vía de Segundo Orden
23VL13-7 El Dovio - Quebradagrande - Versalles	Vía de Segundo Orden
23VL13-9 Argelia - La Marina	Vía de Segundo Orden
23VL14 Cali - Yumbo (Vía Antigua)	Vía de Primer Orden
23VL15 Quebradagrande - Toro	Vía de Segundo Orden
23VLA Paso por Vijes	Vía de Tercer Orden
25VL02 El Placer - Cruce Santa Elena - Hacienda El Paraíso	Vía de Segundo Orden
25VL03 Ramal a Ginebra	Vía de Segundo Orden
25VL03-1 Ginebra - El Cerrito	Vía de Segundo Orden
25VL04 Rio Frio - Tuluá	Vía de Segundo Orden
25VL05 Zarzal - Roldanillo	Vía de Segundo Orden
25VL06 La Victoria - La Unión	Vía de Segundo Orden
25VL08 Amaime - Cruce Vía 3401	Vía de Segundo Orden
25VL09 Jamundí - Robles - Timba	Vía de Segundo Orden
25VL09-1 Cruce Jamundí - Potrerito	Vía de Segundo Orden
25VL10 Cañas Gordas - Jamundí (Puente Rio Pance - Glorieta Alfaguara)	Vía de Segundo Orden
25VL13 Candelaria - Pradera	Vía de Segundo Orden
25VL13-1 Palmira - Bolo Madre Vieja - Cruce Candelaria	Vía de Segundo Orden
25VL14 Coronado - Roza - Cruce Ruta 25VL01-1	Vía de Segundo Orden
25VL15 Guacari - Guabas	Vía de Segundo Orden
25VL17 Buga - La Habana - Tres Esquinas	Vía de Segundo Orden
25VL22 Tuluá - San Rafael - Barragán - La Unión - Limite Tolima (Vía a Roncesvalles)	Vía de Segundo Orden
25VL25 Andalucía - Tamboral - El Salto - Tres Esquinas - Tuluá	Vía de Segundo Orden
25VL30 La Victoria - Cruce Ruta 2506	Vía de Segundo Orden
25VL31 Obando - Villa Rodas - Cruce Ruta Nacional 25VL07	Vía de Segundo Orden
25VL32 Cruce Pance - Puerto Tejada (Puente El Hormiguero)	Vía de Primer Orden
25VL34 Tuluá (Cruce San Rafael) - La Marina	Vía de Segundo Orden
25VL35 Guacari - Guabitas - Tres Esquinas - Ginebra	Vía de Segundo Orden
25VL36 Timba - Puente La Balsa	Vía de Segundo Orden
25VL37 Jamundí - Vereda de Sánchez - Paso de La Bolsa	Vía de Segundo Orden
25VLE Paso Por Buga	Vía de Segundo Orden
25VLF Paso Por Presidente	Vía de Segundo Orden
25VLG Paso Por San Pedro	Vía de Segundo Orden
25VLK Paso Por La Victoria (Entrada Sur)	Vía de Segundo Orden
25VLK-1 Paso Por La Victoria (Entrada Norte)	Vía de Segundo Orden

0005951 **31 DIC 2015**

"Por la cual se expide la categorización de las vías que conforman el Sistema Nacional de Carreteras o Red Vial Nacional correspondientes al Departamento del Valle del Cauca"

NOMBRE DE LA VÍA	CATEGORIA
2901B Alcalá - Pereira (Sector Alcalá - Limite Risaralda)	Vía de Segundo Orden
29VL01 Alcalá - Ulloa	Vía de Segundo Orden
29VL02 Alcalá - Maravelez - Limite Quindío (Vía a Filandia)	Vía de Segundo Orden
29VL03 Alcalá - La Cuchilla - Limite Quindío (Vía a Filandia)	Vía de Segundo Orden
29VL04 Cruce Central Pereira - Montezuma - Ulloa	Vía de Segundo Orden
29VL05 Ulloa - Chapinero - Limite Quindío (Vía a Filandia)	Vía de Segundo Orden
31VL01 Florida - Chococito - Tarragona - Puente El Ortigal	Vía de Segundo Orden
31VL05 Agua Clara - La Buitrera	Vía de Segundo Orden
3201 Vía Simón Bolívar (Km21-Km 30 (Borrero Ayerbe) - Queremal - Danubio - Agua Clara - Buenaventura (El Pailón))	Vía de Segundo Orden
3201-1 Km 30 (Borrero Ayerbe) - El Carmen	Vía de Segundo Orden
3202A Cali - Cruce Candelaria	Vía de Primer Orden
3202B Cruce Candelaria - Crucero La Industria	Vía de Segundo Orden
32VL01 Cruce Vía 3201 - Cruce Ruta 1901 (Dagua)	Vía de Segundo Orden
3401 Palmira - Tienda Nueva - Potrerillo - Vía Hacia El Tolima	Vía de Segundo Orden
34VL01 Tienda Nueva - Tablones - Ceibos - Puente Las Águilas	Vía de Segundo Orden
4002A Uribe - Sevilla	Vía de Segundo Orden
4002A-1 Sevilla - Caicedonia - Limite Quindío (Rio Barragán))	Vía de Segundo Orden
40VL01 Cuba (Cruce Vía 4002A-1) - Alambrado	Vía de Segundo Orden
40VL02 Corozal - Sevilla	Vía de Segundo Orden
40VL11 Cruce Ruta 4001 - Madroñal - Darién	Vía de Segundo Orden
40VL12 Darién - Jiguales - Puente Tierra	Vía de Segundo Orden
40VL14 Restrepo - Cruce Ruta 4001	Vía de Segundo Orden
40VL15 Restrepo (Cruce Vía 40VL14) - Loma Larga - Cruce Ruta 4001	Vía de Segundo Orden
4802VL Cruce Ruta 2302 - Ansermanuevo - Alto Galápagos (Limite Choco)	Vía de Segundo Orden
48VL01 Ramal El Cairo	Vía de Segundo Orden

0005951

**31 DIC 2015**

"Por la cual se expide la categorización de las vías que conforman el Sistema Nacional de Carreteras o Red Vial Nacional correspondientes al Departamento del Valle del Cauca"

**ARTÍCULO 2º.** La presente resolución para la categorización de las vías que conforman el Sistema Nacional de Carreteras o Red Vial Nacional no modifican las competencias establecidas en la Ley 105 de 1993.


**ARTÍCULO 3º.** En el evento de modificación de las condiciones iniciales mediante las cuales fueron categorizadas las vías, éstas podrán ser re-categorizadas, previa solicitud escrita dirigida al Ministerio de Transporte, junto con la Matriz de criterios diligenciada con la información actualizada de la vía, en medio físico y digital, debidamente suscrita por el respectivo representante legal.

**ARTÍCULO 4º.** La presente Resolución rige a partir de la fecha de su publicación.

**PUBLÍQUESE Y CÚMPLASE**



**31 DIC 2015**

Dado en Bogotá, D. C., a los



**CARLOS ALBERTO SARABIA MANCINI**

Director de Infraestructura

Elaboro: Ing. Alexandra Moreno Guarín / G.A.R.   
Reviso Ing. Rodolfo Castiblanco Bedoya/ Asesor Dirección de Infraestructura.   
Revisó: Dra. Leidy Lorena Palencia / Asesora Dirección de Infraestructura. 